VALSTYBINĖS REIKŠMĖS KELIŲ APSAUGOS ZONŲ NUSTATYMO PLANAS NERINGOS SAV. M 1:5000

PATVIRTINTA
Lietuvos Respublikos susisiekimo ministro
2023 m. d.
įsakymu Nr.

LAPŲ IŠDĖSTYMO SCHEMA:

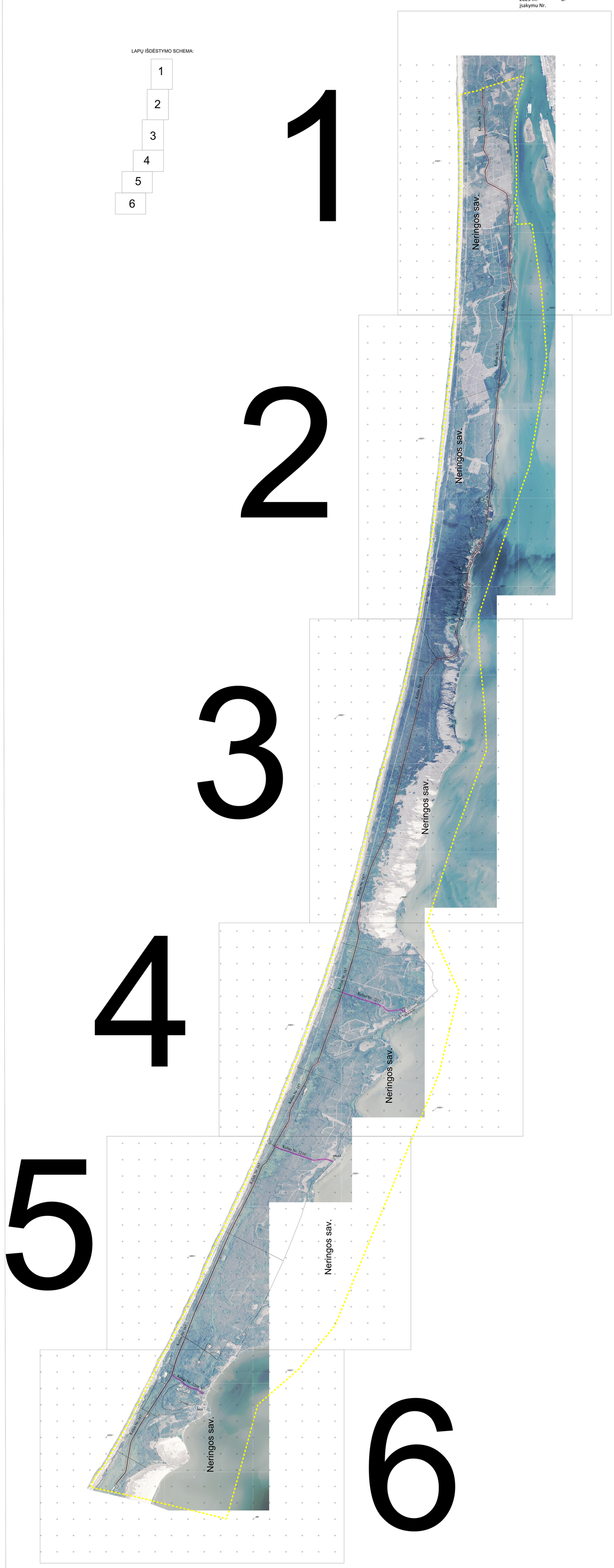

SUTARTINIAI ŽENKLAI

	Administracinė savivaldybės riba
	Magistralinių kelių apsaugos zona 70m pločio
	Krašto kelių apsaugos zona 50m pločio
	Rajoninių kelių apsaugos zona 20m pločio
	Gretimų žemės sklypų ribos, kuriuose nustatoma (esanti) kelių apsaugos zona
Kelias Nr. 167	Valstybinės reikšmės kelio numeris

KARTOGRAFINIS PAGRINDAS:

NŽT Lietuvos Respublikos teritorijos M 1:10000 skaitmeninis rastinis ortofotografinis žemėlapis ORTHOLT
Nacionalinė žemės tarnyba prie ŽŪM, 2018–2020 m.

REGISTRŲ CENTRAS Nekilnojamojo turto kadastro duomenys
VĮ Registrų centras, 2022 m.

PASTABA:

Valstybinės reikšmės kelių apsaugos zonų nustatymo planas parengtas naudojant valstybinės reikšmės kelių kadastrinių matavimų planų duomenis bei topografinių matavimų duomenis.

LIETUVOS AUTOMOBILIŲ KELIŲ DIREKCIJA
Akcinė bendrovė
Lietuvos automobilių kelių direkcija
J. Basanavičiaus g. 36, LT-03109 Vilnius
tel. Nr. (8 5) 2329600, el. p. lakd@lakd.lt

Pareigos	Parašas	Vardas, pavardė	Data	
Turto skyriaus vadovas		Dainius Miškinis	2023.05.12	
Projektų vadovė		Kristina Kriukonienė	2023.05.12	
Matininko kvalifikacijos pažymėjimo Nr. 2M-M-217				
Lapo Nr.:				A.V.

VALSTYBINĖS REIKŠMĖS KELIŲ APSAUGOS ZONŲ NUSTATYMO PLANAS NERINGOS SAV. M 1:5000

PATVIRTINTA
Lietuvos Respublikos susisiekimo ministro
2023 m. d.
įsakymu Nr.

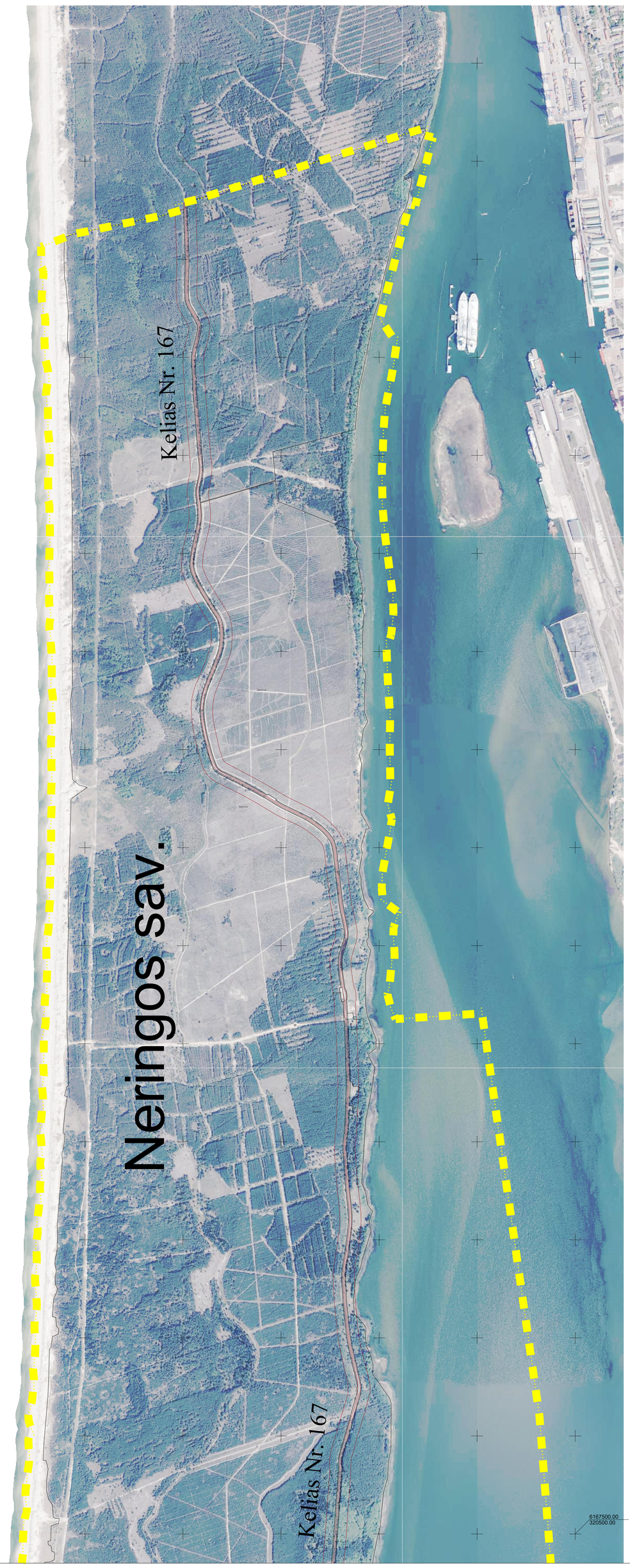

LAPŲ IŠDĖSTYMO SCHEMA:

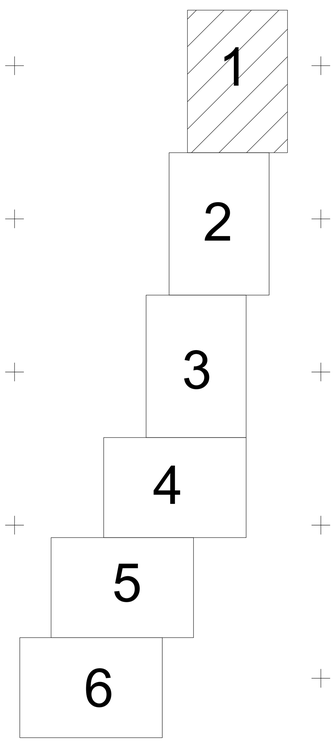

KARTOGRAFINIS PAGRINDAS:

NŽT — Lietuvos Respublikos teritorijos M 1:10000 skaitmeninis rastinis ortofotografinis žemėlapis ORT10LT
Nacionalinė žemės tarnyba prie ŽŪM, 2018–2020 m.

REGISTRŲ CENTRAS — Nekilnojamojo turto kadastro duomenys
VĮ Registrų centras, 2022 m.

SUTARTINIAI ŽENKLAI:

- Administracinė savivaldybės riba
- Magistralinių kelių apsaugos zona 70m pločio
- Krašto kelių apsaugos zona 50m pločio
- Rajoninių kelių apsaugos zona 20m pločio
- Gretimų žemės sklypų ribos, kuriuose nustatoma (esanti) kelių apsaugos zona
- Kelias Nr. 167 — Valstybinės reikšmės kelio numeris

PASTABA:

Valstybinės reikšmės kelių apsaugos zonų nustatymo planas parengtas naudojant valstybinės reikšmės kelių kadastrinių matavimų planų duomenis bei topografinių matavimų duomenis.

LIETUVOS AUTOMOBILIŲ KELIŲ DIREKCIJA
Akcinė bendrovė
Lietuvos automobilių kelių direkcija
J. Basanavičiaus g. 36, LT-03109 Vilnius
tel. Nr. (8 5) 2329600, el. p. lakd@lakd.lt

Pareigos	Parašas	Vardas, pavardė	Data	
Turto skyriaus vadovas		Dainius Miškinis	2023.05.12	
Projektų vadovė		Kristina Kriukonienė	2023.05.12	
Matininko kvalifikacijos pažymėjimo Nr. 2M-M-217				
Lapo Nr.: 1/6				A.V.

VALSTYBINĖS REIKŠMĖS KELIŲ APSAUGOS ZONŲ NUSTATYMO PLANAS NERINGOS SAV. M 1:5000

LAPŲ IŠDĖSTYMO SCHEMA:

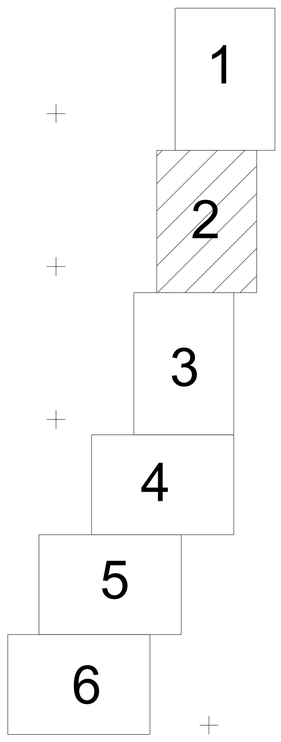

KARTOGRAFINIS PAGRINDAS:

NŽT
Lietuvos Respublikos teritorijos M 1:10000 skaitmeninis rastinis ortofotografinis žemėlapis ORT10LT
Nacionalinė žemės tarnyba prie ŽŪM, 2018–2020 m.

REGISTRŲ CENTRAS
Nekilnojamojo turto kadastro duomenys
VĮ Registrų centras, 2022 m.

SUTARTINIAI ŽENKLAI:

- Administracinė savivaldybės riba
- Magistralinių kelių apsaugos zona 70m pločio
- Krašto kelių apsaugos zona 50m pločio
- Rajoninių kelių apsaugos zona 20m pločio
- Gretimų žemės sklypų ribos, kuriuose nustatoma (esanti) kelių apsaugos zona
- Kelias Nr. 167 — Valstybinės reikšmės kelio numeris

PASTABA:

Valstybinės reikšmės kelių apsaugos zonų nustatymo planas parengtas naudojant valstybinės reikšmės kelių kadastrinių matavimų planų duomenis bei topografinių matavimų duomenis.

LIETUVOS AUTOMOBILIŲ KELIŲ DIREKCIJA
Akcinė bendrovė
Lietuvos automobilių kelių direkcija
J. Basanavičiaus g. 36, LT-03109 Vilnius
tel. Nr. (8 5) 2329600, el. p. lakd@lakd.lt

Pareigos	Parašas	Vardas, pavardė	Data	
Turto skyriaus vadovas		Dainius Miškinis	2023.05.12	
Projektų vadovė		Kristina Kriukonienė	2023.05.12	
Matininko kvalifikacijos pažymėjimo Nr. 2M-M-217				
Lapo Nr.: 2/6				A.V.

VALSTYBINĖS REIKŠMĖS KELIŲ APSAUGOS ZONŲ NUSTATYMO PLANAS NERINGOS SAV. M 1:5000

LAPŲ IŠDĖSTYMO SCHEMA:

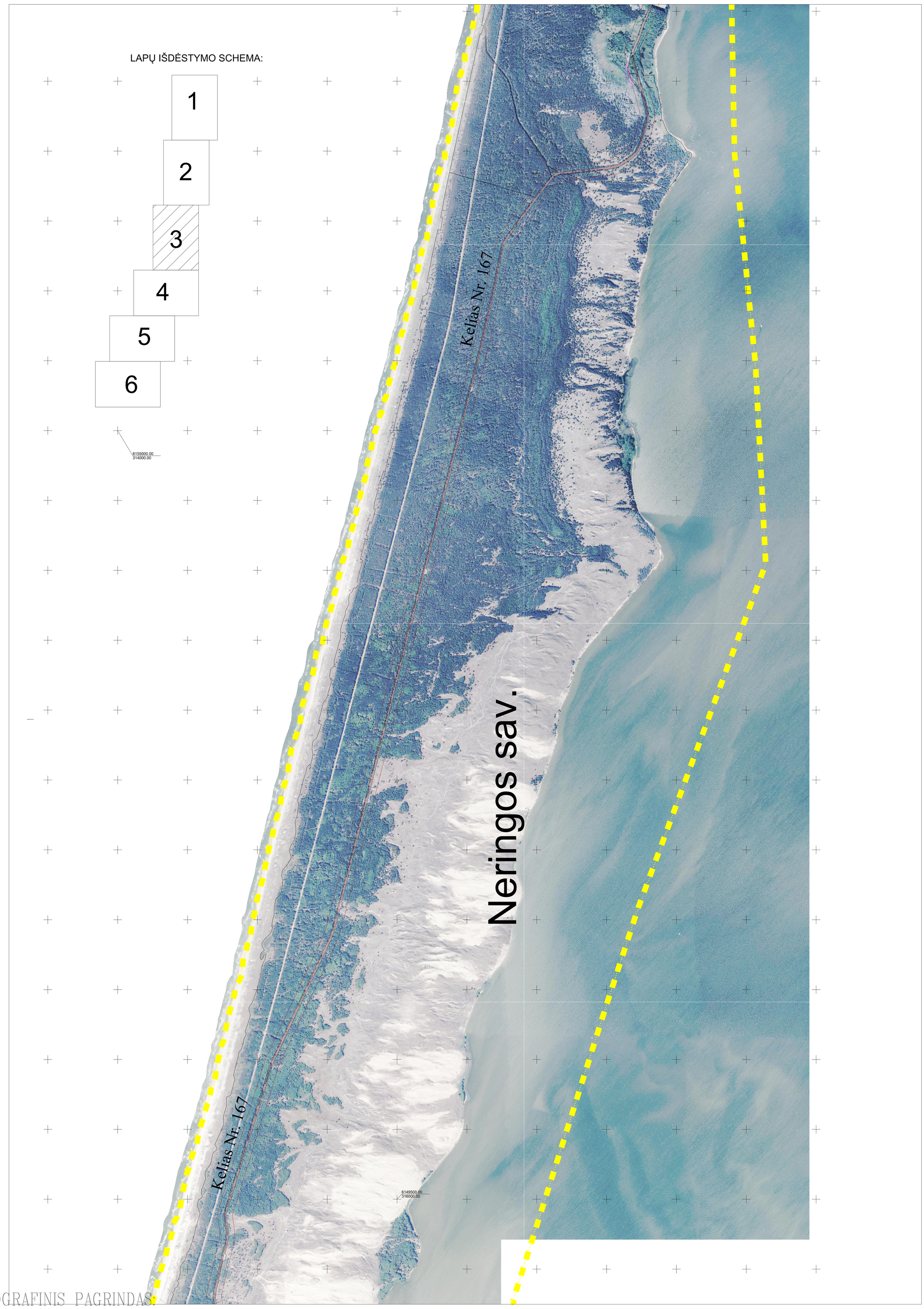

KARTOGRAFINIS PAGRINDAS:

NŽT Lietuvos Respublikos teritorijos M 1:10000 skaitmeninis rastinis ortofotografinis žemėlapis ORT10LT
Nacionalinė žemės tarnyba prie ŽŪM, 2018–2020 m.

REGISTRŲ CENTRAS Nekilnojamojo turto kadastro duomenys
VĮ Registrų centras, 2022 m.

SUTARTINIAI ŽENKLAI:

- Administracinė savivaldybės riba
- Magistralinių kelių apsaugos zona 70m pločio
- Krašto kelių apsaugos zona 50m pločio
- Rajoninių kelių apsaugos zona 20m pločio
- Gretimų žemės sklypų ribos, kuriuose nustatoma (esanti) kelių apsaugos zona
- Kelias Nr. 167 — Valstybinės reikšmės kelio numeris

PASTABA:

Valstybinės reikšmės kelių apsaugos zonų nustatymo planas parengtas naudojant valstybinės reikšmės kelių kadastrinių matavimų planų duomenis bei topografinių matavimų duomenis.

LIETUVOS AUTOMOBILIŲ KELIŲ DIREKCIJA
Akcinė bendrovė
Lietuvos automobilių kelių direkcija
J. Basanavičiaus g. 36, LT-03109 Vilnius
tel. Nr. (8 5) 2329600, el. p. lakd@lakd.lt

Pareigos	Parašas	Vardas, pavardė	Data	
Turto skyriaus vadovas		Dainius Miškinis	2023.05.12	
Projektų vadovė		Kristina Kriukonienė	2023.05.12	
Matininko kvalifikacijos pažymėjimo Nr. 2M-M-217				
Lapo Nr.: 3/6				A.V.

VALSTYBINĖS REIKŠMĖS KELIŲ APSAUGOS ZONŲ NUSTATYMO PLANAS NERINGOS SAV. M 1:5000

LAPŲ IŠDĖSTYMO SCHEMA:

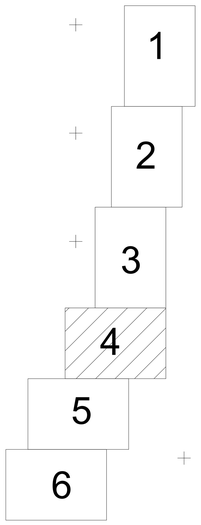

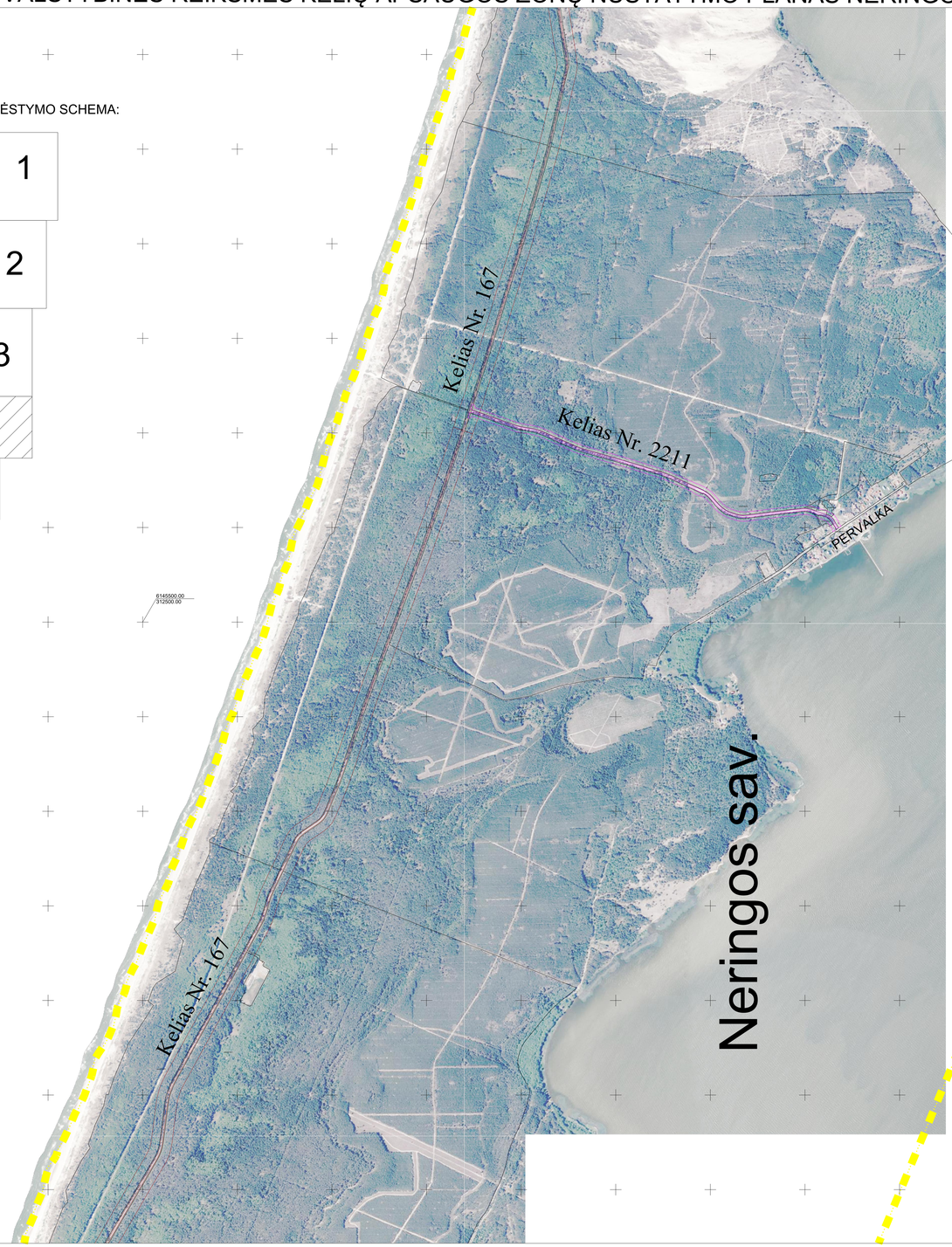

SUTARTINIAI ŽENKLAI:

- Administracinė savivaldybės riba
- Magistralinių kelių apsaugos zona 70m pločio
- Krašto kelių apsaugos zona 50m pločio
- Rajoninių kelių apsaugos zona 20m pločio
- Gretimų žemės sklypų ribos, kuriuose nustatoma (esanti) kelių apsaugos zona
- Kelias Nr. 167 — Valstybinės reikšmės kelio numeris

KARTOGRAFINIS PAGRINDAS:

NŽT — Lietuvos Respublikos teritorijos M 1:10000 skaitmeninis rastinis ortofotografinis žemėlapis ORT10LT
Nacionalinė žemės tarnyba prie ŽŪM, 2018–2020 m.

REGISTRŲ CENTRAS — Nekilnojamojo turto kadastro duomenys
VĮ Registrų centras, 2022 m.

PASTABA:

Valstybinės reikšmės kelių apsaugos zonų nustatymo planas parengtas naudojant valstybinės reikšmės kelių kadastrinių matavimų planų duomenis bei topografinių matavimų duomenis.

LIETUVOS AUTOMOBILIŲ KELIŲ DIREKCIJA

Akcinė bendrovė
Lietuvos automobilių kelių direkcija
J. Basanavičiaus g. 36, LT-03109 Vilnius
tel. Nr. (8 5) 2329600, el. p. lakd@lakd.lt

Pareigos	Parašas	Vardas, pavardė	Data	
Turto skyriaus vadovas		Dainius Miškinis	2023.05.12	
Projektų vadovė		Kristina Kriukonienė	2023.05.12	
Matininko kvalifikacijos pažymėjimo Nr. 2M-M-217				
Lapo Nr.: 4/6				A.V.

VALSTYBINĖS REIKŠMĖS KELIŲ APSAUGOS ZONŲ NUSTATYMO PLANAS NERINGOS SAV. M 1:5000

LAPŲ IŠDĖSTYMO SCHEMA:

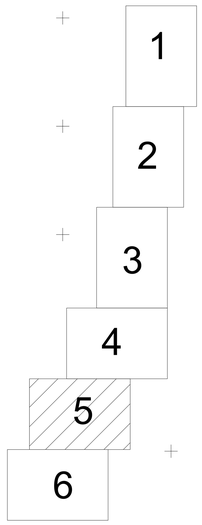

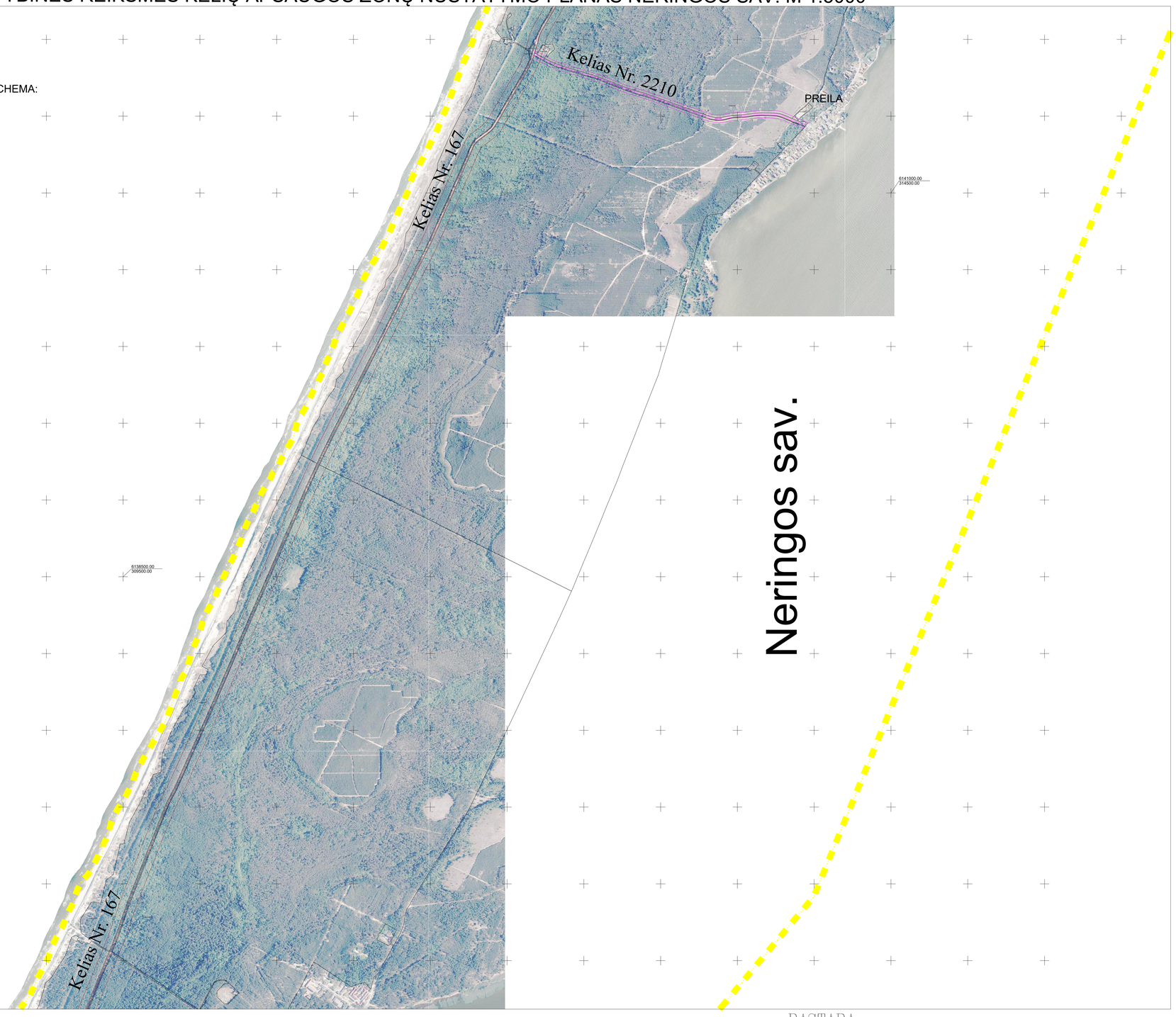

SUTARTINIAI ŽENKLAI:

- Administracinė savivaldybės riba
- Magistralinių kelių apsaugos zona 70m pločio
- Krašto kelių apsaugos zona 50m pločio
- Rajoninių kelių apsaugos zona 20m pločio
- Gretimų žemės sklypų ribos, kuriuose nustatoma (esanti) kelių apsaugos zona
- Kelias Nr. 167 — Valstybinės reikšmės kelio numeris

KARTOGRAFINIS PAGRINDAS:

NŽT — Lietuvos Respublikos teritorijos M 1:10000 skaitmeninis rastinis ortofotografinis žemėlapis ORT10LT
Nacionalinė žemės tarnyba prie ŽŪM, 2018–2020 m.

REGISTRŲ CENTRAS — Nekilnojamojo turto kadastro duomenys
VĮ Registrų centras, 2022 m.

PASTABA:

Valstybinės reikšmės kelių apsaugos zonų nustatymo planas parengtas naudojant valstybinės reikšmės kelių kadastrinių matavimų planų duomenis bei topografinių matavimų duomenis.

LIETUVOS AUTOMOBILIŲ KELIŲ DIREKCIJA

Akcinė bendrovė
Lietuvos automobilių kelių direkcija
J. Basanavičiaus g. 36, LT-03109 Vilnius
tel. Nr. (8 5) 2329600, el. p. lakd@lakd.lt

Pareigos	Parašas	Vardas, pavardė	Data	
Turto skyriaus vadovas		Dainius Miškinis	2023.05.12	
Projektų vadovė		Kristina Kriukonienė	2023.05.12	
Matininko kvalifikacijos pažymėjimo Nr. 2M-M-217				
Lapo Nr.: 5/6				A.V.

VALSTYBINĖS REIKŠMĖS KELIŲ APSAUGOS ZONŲ NUSTATYMO PLANAS NERINGOS SAV. M 1:5000

SUTARTINIAI ŽENKLAI:

- Administracinė savivaldybės riba
- Magistralinių kelių apsaugos zona 70m pločio
- Krašto kelių apsaugos zona 50m pločio
- Rajoninių kelių apsaugos zona 20m pločio
- Gretimų žemės sklypų ribos, kuriuose nustatoma (esanti) kelių apsaugos zona
- Kelias Nr. 167 — Valstybinės reikšmės kelio numeris

KARTOGRAFINIS PAGRINDAS:

NŽT — Lietuvos Respublikos teritorijos M 1:10000 skaitmeninis rastinis ortofotografinis žemėlapis ORT10LT
Nacionalinė žemės tarnyba prie ŽŪM, 2018–2020 m.

REGISTRŲ CENTRAS — Nekilnojamojo turto kadastro duomenys
VĮ Registrų centras, 2022 m.

PASTABA:

Valstybinės reikšmės kelių apsaugos zonų nustatymo planas parengtas naudojant valstybinės reikšmės kelių kadastrinių matavimų planų duomenis bei topografinių matavimų duomenis.

LIETUVOS AUTOMOBILIŲ KELIŲ DIREKCIJA

Akcinė bendrovė
Lietuvos automobilių kelių direkcija
J. Basanavičiaus g. 36, LT-03109 Vilnius
tel. Nr. (8 5) 2329600, el. p. lakd@lakd.lt

Pareigos	Parašas	Vardas, pavardė	Data	
Turto skyriaus vadovas		Dainius Miškinis	2023.05.12	
Projektų vadovė		Kristina Kriukonienė	2023.05.12	
Matininko kvalifikacijos pažymėjimo Nr. 2M-M-217				
Lapo Nr.: 6/6				A.V.