SITUACIJOS SCHEMA M 1:30 000

BALTIJOS JŪRA

KURŠIŲ MARIOS

Kuršių nerijos nacionalinis parkas

PREILA

PERVALKA

JUODKRANTĖ

ALKSNYNĖ

SMILTYNĖ

KLAIPĖDA

KOPGALIŲ

Neringa

Preilos

Pervalkos

Juodkrantės

Smiltynės

Nagliai

Gamtos rezervatas

Pilkosios (Mirusios) kopos

Naujoji perkėla

Klaipėdos m. sav.

Klaipėdos rajono savivaldybė

Šilutės rajono savivaldybė

Neringos savivaldybė

Klaipėdos miesto savivaldybė

Kopų kraštovaizdžio draustinis

Kopų kraštovaizdžio draustinis

Juodkrantės kraštovaizdžio draustinis

Gamtos kamo kraštovaizdžio draustinis

Aukštojo kraštovaizdžio draustinis

Ilgio kopa

Ilgio rezervatas

Ilgio kraštovaizdžio draustinis

Kiotų kraštovaizdžio draustinis

Smiltynės kraštovaizdžio draustinis

Nagliai

Kopgalių rezervatas

Kopgalių kraštovaizdžio draustinis

Smiltynės gamtinis rezervatas

Smiltynės kraštovaizdžio draustinis

Smiltynės parkas

Smiltynės kraštovaizdžio draustinis

Smiltynės kraštovaizdžio draustinis

Smiltynės kraštovaizdžio draustinis

0543–RTDP–PP–PR	Lapas	Lapų	Laida
	8	8	O

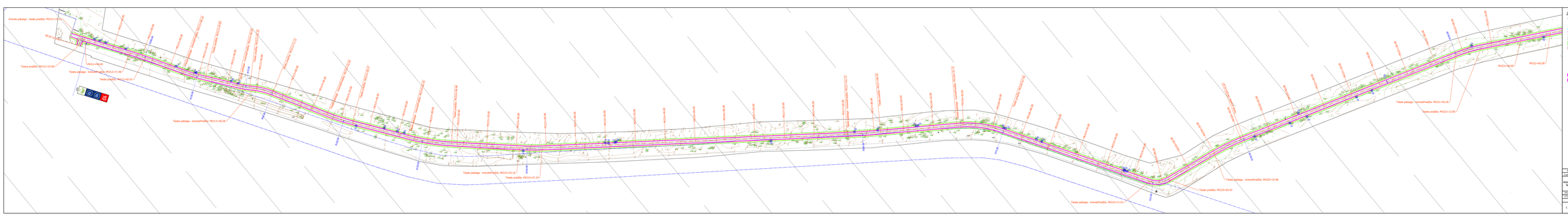

Žymėjimai:

- PK219+00.00 – ašinės ašis
- tinklo ašis
- betoninis vaizo bordiūras (1000x500x200)
- betoninis vaizo bordiūras (1000x500x200) 3 eilės
- sprangos nuo medžio lakių geometriškuma
- ardžiaibeinio dengas
- formuojami kelkraščiai panaudojant esamus eteriniuos gruntus
- Pyvo dengas (0 %2 B 1)
- vazelinas ir lukštinaičiai
- šaltuosius medži ir jo numeris
- kelio ženklas
- Nagila gamtinis rezervatas

0	2022.07	Išsaugtas krokinis konkursas ir atnaujinu	
Laida	Išrašas data	Laidos aprašas. Keitinio aprašymas pat. inkaitinio	

Statinio Nr.

UAB PLENTPROJEKTAS

Projektas ir dvitakčio tako Šeštokai-Priida tarnyb nuo 0,010 iki 2424 km, nuo 0,011 iki 1,829 km, nuo 31,249 iki 36,694 km, nuo 50,579 iki 54,237 km rekonstrukcijos techninis darbo projektas

SKVM	A.V.			Projekto vadovas	Data
LVSZG	PDA	Gr. Bitinaitė		Gr. Bitinaitė	
AGP	R.S.	R.S.		Vyr. inž.	Lapas
					9

LT

VŠĮ Lietuvos automobilių kelių paveldo centras
J. Basanavičiaus g. 36-1/14, 03118 Vilnius

Projektavimo Nr. ПК-2021-7-0-0-0



Žymėjimai:

- PK210+00.00 – skiriamy ribu
- – esamos ašis
- – betoninis sojos bordiūrinis (1000x100x200)
- – betoninis sojos bordiūrinis (1000x100x200)
- – sprangaus tuo: modlio šaliuą geotextilinuoa
- – ardaliboeiuo dangą
- – formosjaiuo kelkoeiiiar panaudojiat esamos esiefingua gruntas
- – Pyvio dangą (0 32 0)
- – saulialuo ir šaldiiauldiit
- – šaliuamas modlis ir jo numeris
- – kelio Ivodiiai
- – Naglių gamtinis rezervatas

Projektas Nr. Pirmas kanas Pirm. tekstas kanas Skaic.Nr.		Lapas	Lapai
0342-R-TEP-PP-01		1	1

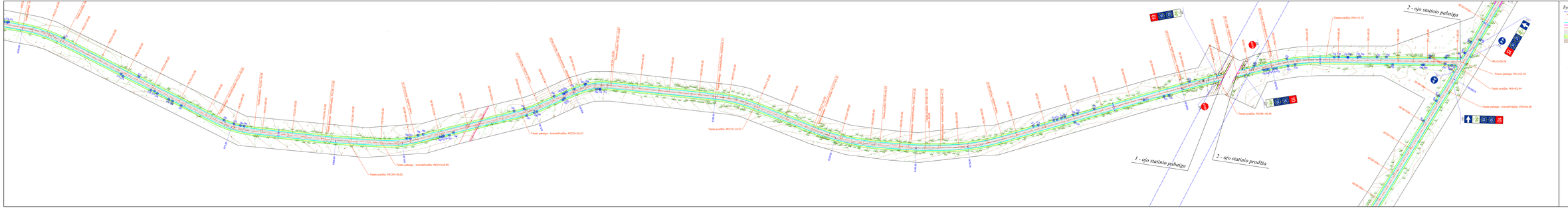

Žymėjimai:

- skiryto ribo
- statinio aliu
- betamisto sujungo bordiūrinę (1000x100x200)
- betamisto sujungo bordiūrinę (1000x100x200)
- sporuojęs nuo medžio šaknų geometrinioms
- ardžiūbiosios dangos
- formuojamo kelkraščiai panaudojant esamus esančiuos gruntus
- Pyvo dangos (0 32 B 1)
- saulėtaus ir šiukšlinkiti
- šaliamus medis ir jo numeris
- kelio ženklai
- horizontalusis ženklinimas

Projektas Nr. Pirmas kanas / Pirm. dalis kanas / Skaic.Nr.	Lapas	Lapai
0342-ET/DP-PP-01	1	1

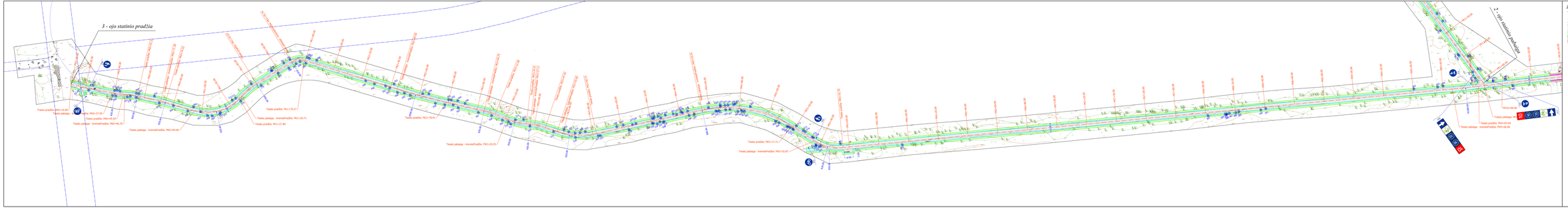
3 - ojo statinio pradžia
2 - ojo statinio pabaiga
Tvora pradžia: P02+10.00
Tvora pabaiga
Tvora pradžia: P02+37.95
Tvora pabaiga - kreivės pradžia: P02+46.78
Tvora pradžia: P02+95.55
Tvora pabaiga - kreivės pradžia: P02+94.05
Tvora pradžia: P02+79.27
Tvora pabaiga - kreivės pradžia: P02+29.71
Tvora pradžia: P02+27.80
Tvora pradžia: P02+38.81
Tvora pabaiga - kreivės pradžia: P03+20.93
Tvora pradžia: P03+27.72
Tvora pabaiga - kreivės pradžia: P03+35.87
Tvora pabaiga: P04+00.00
Tvora pabaiga - kreivės pradžia: P03+04.00
Tvora pradžia: P03+03.04
P02
P03
P04
A1
A2
A3
A4
A5
A6
A7
A8
A9
A10
A11
A12
A13
A14
A15
A16
A17
A18
A19
A20
A21
A22
A23
A24
A25
A26
A27
A28
A29
A30
A31
A32
A33
A34
A35
A36
A37
A38
A39
A40

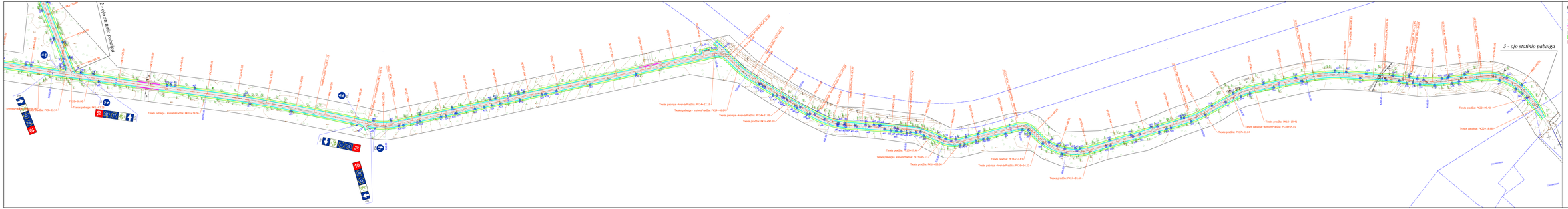

Žymejimai:

- PK21+00.00 – skliaus vlos
- – statinio ašis
- – betoninis sujos bordiūrinis (1000x500x200)
- – betoninis sujos bordiūrinis (1000x500x200)
- – sprangos nuo medžio šaknų gerinimo/frezuoja
- – ardžiūbinsiu dengas
- – formuojami kelkraščiai panaudojant esamus etnetinius gruntus
- – Pvyzo dengas (0 32 0)
- – saulėtaos ir šiukšlinaiši
- – šalinamas medis ir jo nameris
- – kelio ženklas

Projektas Nr. Pirmas kanas / Pirm. tekstas kanas / Mas.Nr.		Lapas	Lapai
0542-RTDP-PP-01.2		1	1

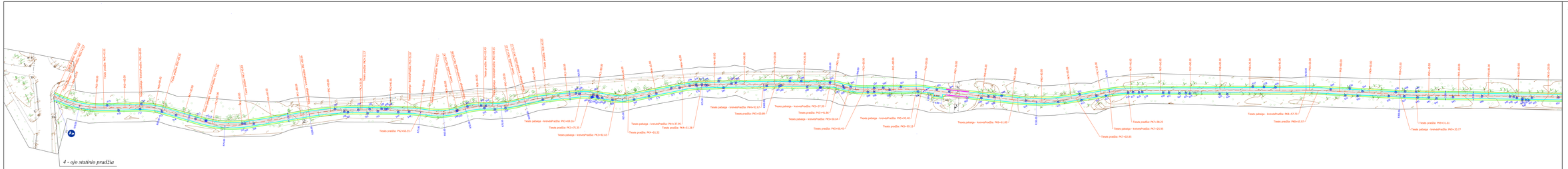

Žymėjimai:

- PK1+00.00 – dešinys vilkas
- – bendro pavojaus, ženklinimo taksi aitis
- – betoninis vojos bordiūras (2000x600x200)
- – betoninis vojos bordiūras (2000x600x200) kitoje pusėje
- – ženklinimo nuo eismžio takoto geomembranoms
- – uždždžiotoms dangai
- – formuojam kelkeičiai pamatuojant esamus smėlingus gruntus
- – žvyro dangos (0/32 B 1)
- – šaliamas medis ø/ ja nutarta
- – kelio žiedas

Projektas Nr. / Projektuojamo / Proj. tekstas kontur / Mato Nr.	Lapas	Lapai
0343-ВТОР-PP-01	6	7

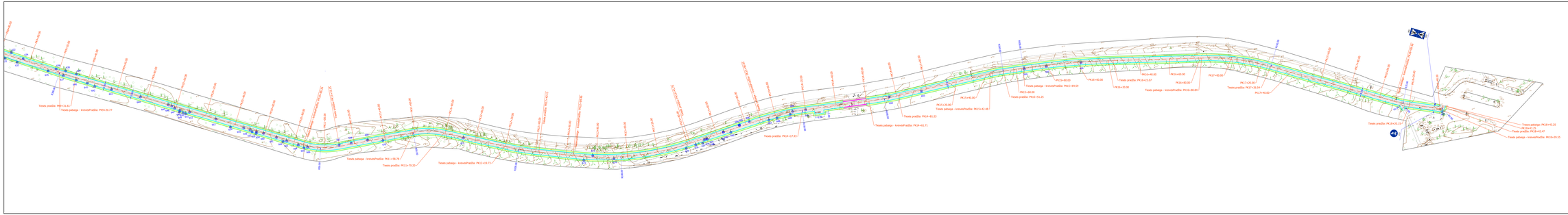

Žymėjimai:

- ~ 4X3,0m riba
- ~ 3,0 m
- ~ Senasis pavėsinės - dviračių takas sėlo
- ~ betoninis veiejo bordiūras (1000x300x200)
- ~ betoninis veiejo bordiūras (1000x300x200)
- ~ gręsnojo tuo medžio žaliosa gamosvirbinas
- ~ atitiktinosio danga
- ~ Esmesnjam kelkraščiui pamatojant esamus smėlingus gruntus
- ~ Ivyro danga (0/32 II).

- ~ šaliamas medis ir jo numeris
- ~ kelio ženklai

Projektas Nr. Pilna pagrat. Plan. kelio tarnyb. Marij. Nr.	Lapas	Lapai
0343-BTDP-PP-01	1	1

3,5 m pločio tako dangos konstrukcija

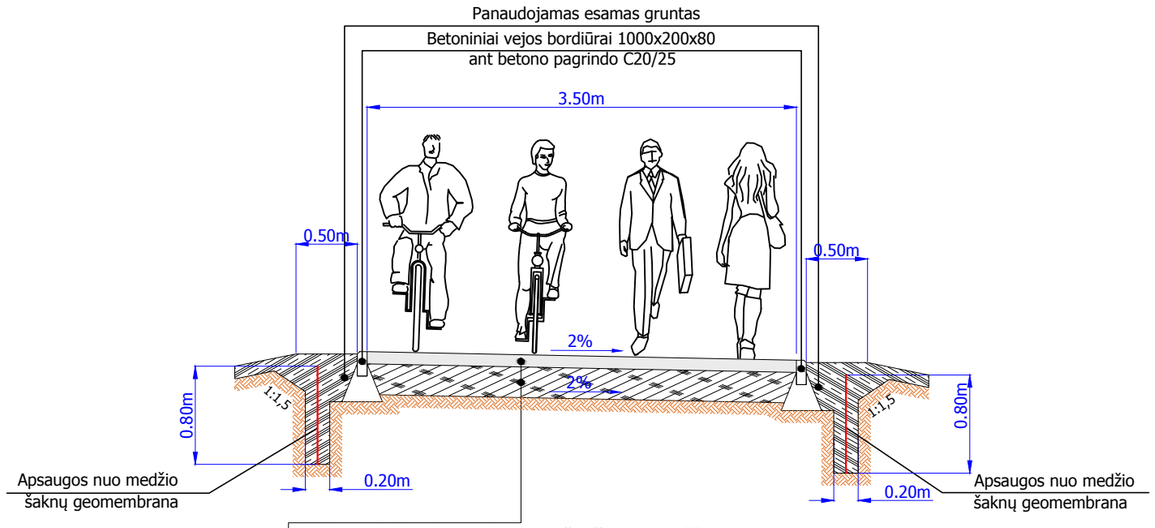

Asfalto pagrindo - dangos sluoksnis i š mišinio AC 16 PD	0.10
Skaldos pagrindas iš nesurišto mišinio 0/45 (E_{v2}≥120MPa)	0.25
Esamas F1 klasės gruntas E_{v2}≥80MPa	

2,5 m pločio tako dangos konstrukcija

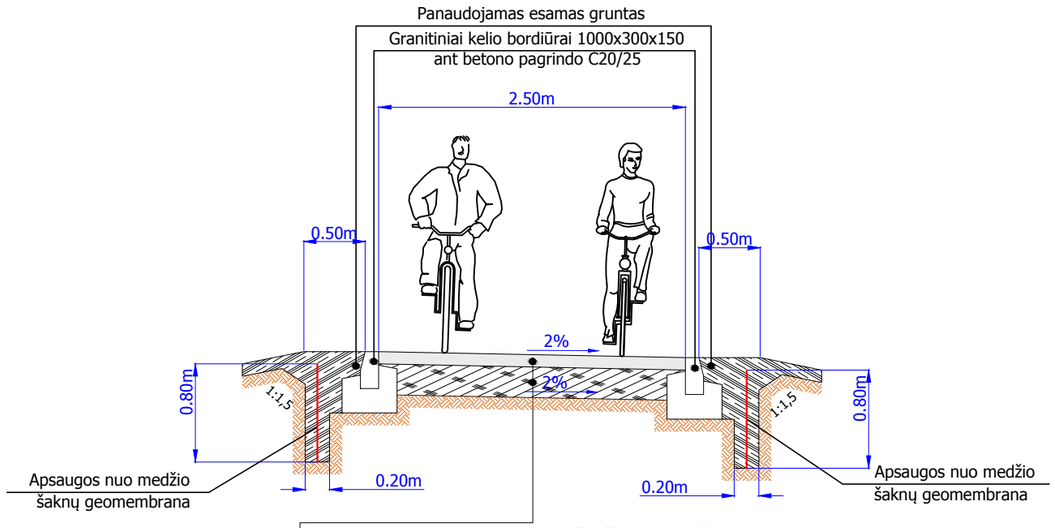

Asfalto pagrindo - dangos sluoksnis i š mišinio AC 16 PD	0.10
Skaldos pagrindas iš nesurišto mišinio 0/45 (E_{v2}≥120MPa)	0.25
Esamas F1 klasės gruntas E_{v2}≥80MPa	

Detalizacija
M 1:30

Detalė Nr. 1.

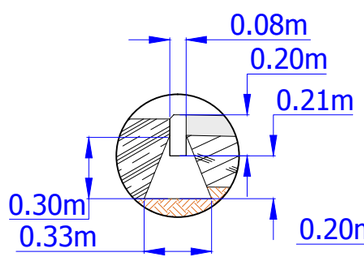

Detalė Nr. 2.

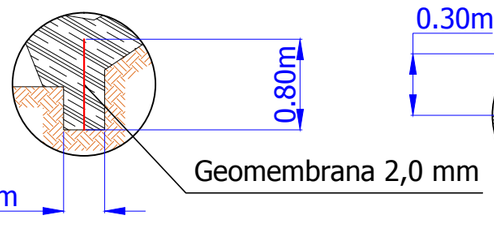

Detalė Nr. 3.

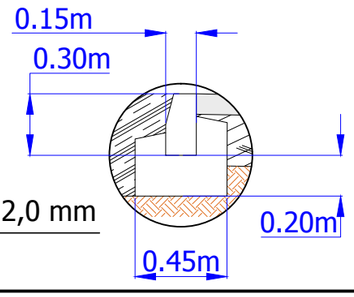

0	2022.07	Statybos leidimui, konkursui ir statybai	
Laida	Išleidimo data	Laidos statusas. Keitimo priežastis (jei taikoma)	
Atestato Nr.	UAB PLENTPROJEKTAS	Kompleksas: Pėsčiųjų ir dviračių tako Smiltynė-Nida ruožų nuo 0,010 iki 2,029 km, nuo 0,011 iki 1,829 km, nuo 31,249 iki 34,050 km, nuo 34,074 iki 34,217 km rekonstravimo techninis darbo projektas	
39334	PV	G. Bžeskis	Brėžinys: Skersinis profilis M 1:50 — Laida 0
37525	PDV	G. Bžeskis	
	INŽ	D. Šlekys	
LT	Statytojas: VĮ Lietuvos automobilių kelių direkcija, J. Basanavičiaus g. 36/2 LT-03109, Vilnius	Komplekso Nr. - Proj. etapas - Proj. dalies žymuo - Brėž. Nr.: 0543-RTDP-PP-02	Lapas 1 / Lapų 1



0	2022-07	Išaugtas kraštinės konkretas ir asfaltas	
Laida	Išrašas data	Laidos aprašas: Keičiamas projektinis pat. informacijos	

Sertifikato Nr.

UAB PLENTPROJEKTAS

Projektas: Ir dviratų takas Šeštokai-Priida nuo 0,010 iki 2,023 km, nuo 0,031 iki 1,029 km, nuo 32,268 iki 34,694 km, nuo 34,579 iki 34,271 km esantiems kaimo vietos teritorijos ir tarp jos esančiam

08/04	PT	Ko	Sutarta	Išsamioji ataskaita	Lapas
17/21	PDV	Ko	Bitinas		9
	AGP	Ko	Šilkūnas	Ašinės profilės	M 1:100

LT

VŠĮ Lietuvos automobilių kelių direkcija
Jonavos g. 96, LT-44192 Kaunas

Projektas Nr. Pat. kaip. Nr. Pat. pap. Nr.

03/421-R/TDP-PP-03

Laapsl. apim. | Lapas | Lapų



Žymėjimai:

- 1-asis statinys
- 2-asis statinys
- 3-asis statinys
- 4-asis statinys
- EuroVelo 10; EuroVelo 13; Pajūrio dviratių tinklo Nr. 10; Europos dviratių tinklo Nr. R1

Projektas Nr. Pro-tunnel - Pro-ARM-tunnel - Mara Nr. 0313-JETOP-PP-03	Lapas	Lapų
	1	1

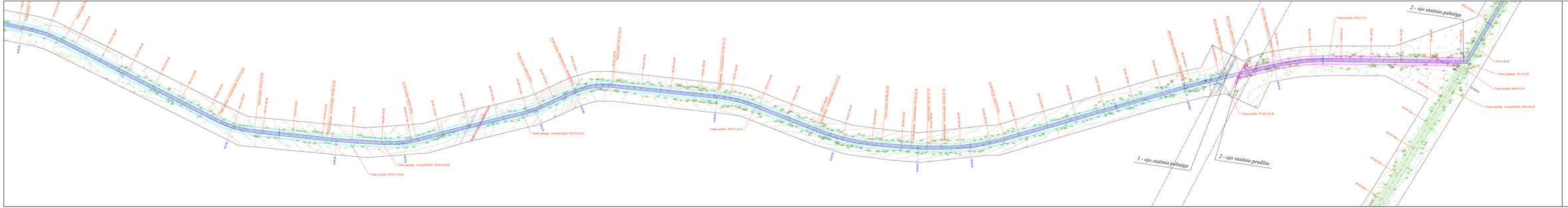

Žymėjimai:

- 1 auko statinys
- 2 auko statinys
- 3 auko statinys
- 4 auko statinys
- EuroVelo 10; EuroVelo 13; Pajūrio dviračių tinklo Nr. 10; Europos dviračių tinklo Nr. R1

Projekto Nr. Pilnas kodas / Proj. tipas / Sritis / Eilės Nr.		Lapas	Lapų
0343-BTDP-PP-03		1	1

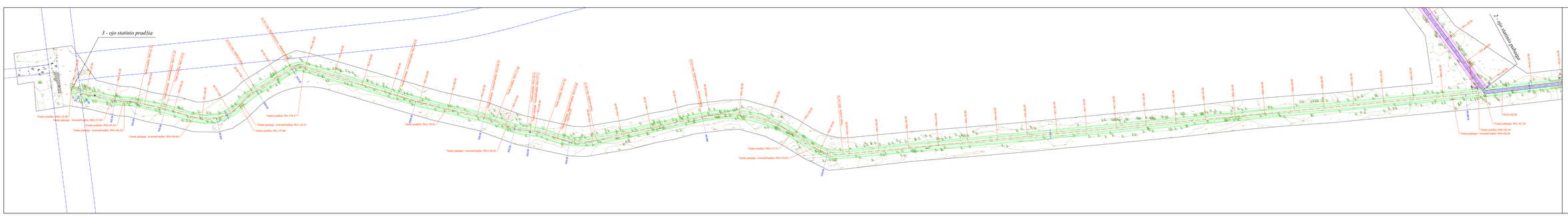

Žymėjimai:

- 1 - asis statinys
- 2 - asis statinys
- 3 - asis statinys
- 4 - asis statinys
- EuroVelo 10; EuroVelo 13; Paplūdo dviračių tinas Nr. 10; Europos dviračių tinas Nr. 87

Projektas Nr. Pilaitės kaimo - Pilaitės kaimo - Mažo ko	Laida	Lapas
0343-BTDP-PP-03	4	7

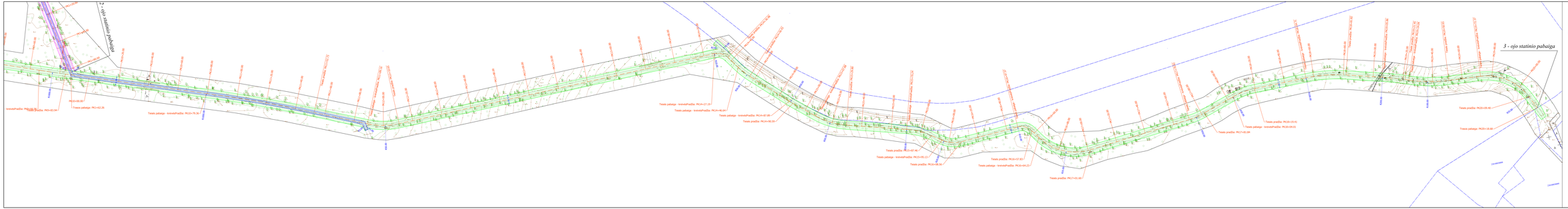

Projektas Nr. Pro-tunnel - Pro-ADM-tunnel - Bus-tu	Lapas	Lapų
0343-BTOP-PP-03	1	1

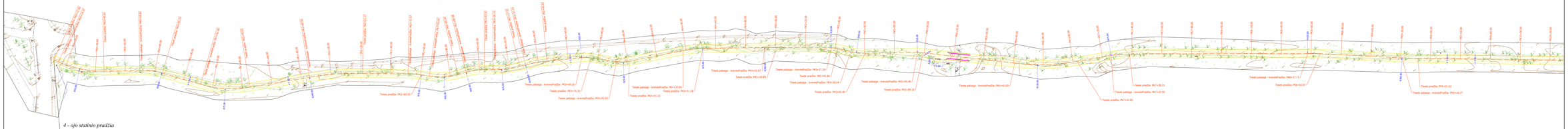

Žymėjimai:

- 1-asis statinys
- 2-asis statinys
- 3-asis statinys
- 4-asis statinys
- EuroVelo 10, EuroVelo 12, Pajūrio dviračių trasa Nr. 10, Europos dviračių trasa Nr. 81

Projekto Nr. Pilnas pavad.: Plac. dalis tunelio - Mara Nr.		
0343-BTOP-PP-03	Lapas	Lapai
	9	9

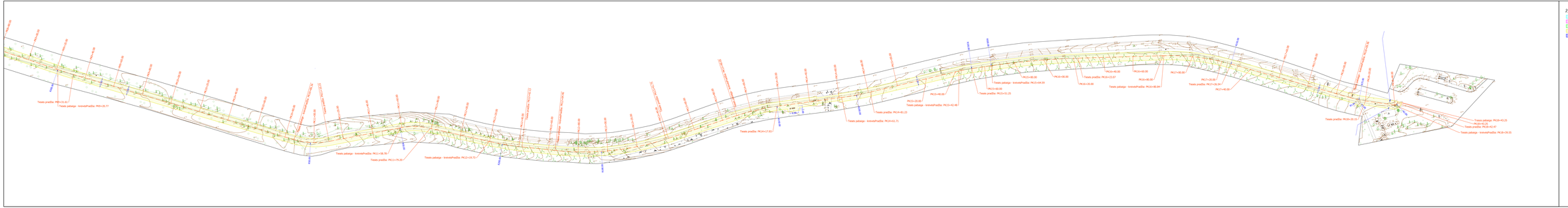

Žymėjimai:

- 1 eais statinys
- 2 eais statinys
- 3 eais statinys
- 4 eais statinys
- EuroVelo 10, EuroVelo 13, Papildoma dviračių trasa Nr. 10, Europos dviračių trasa Nr. R2

Projektas Nr. "Pilsonisko" Plan, Mūsų kelias kartu" Mūsų Nr.

0343-B32SP-PP-05

Lapas	Lapai
1	1